

1A. KOMPLEXNÝ URBANISTICKÝ NÁVRH

<ul style="list-style-type: none"> POLYFUNKČNÉ PLOCHY OSTATNÉ HRANICA ZASTAVANÉHO ÚZEMIA K 1.1.1990 HRANICA ZASTAVANÉHO ÚZEMIA - NÁVRH 	<ul style="list-style-type: none"> PLOCHY BÝVANIA - NÍZKO A STREDNOPODLAŽNÁ ZÁSTAVBA PLOCHY BÝVANIA - VYSOKOPODLAŽNÁ ZÁSTAVBA POLYFUNKČNÉ PLOCHY CENTRÁLNEJ MESTSKEJ ZÓNY POLYFUNKČNÉ PLOCHY OSTATNÉ VYBAVENOSTNÉ PLOCHY AREÁLOV PLOCHY VÝROBY A TECHNICKEJ INFRAŠTRUKTÚRY PLOCHY VÝROBY, DROBNÝCH VÝROB, VÝSKUMU 	<ul style="list-style-type: none"> PLOCHY ŠPORTU PRIESTORY REKREAČIE V KRAJINE PLOCHY ZMIEŠANÝCH REKREAČNÝCH AKTIVÍT VODNÉ PLOCHY A TOKY CINTORÍN LESNÝ MASÍV SPRIEVODNÁ LÍNIOVÁ ZELENĀ KRAJINY 	<ul style="list-style-type: none"> SÍDELNÁ PARKOVÁ A IZOLAČNÁ ZELENĀ VINICE LÚKY A PASIENKY OSTATNÁ ZELENĀ ORNÁ PÓDA ZÁHRADY A VINICE DOTVÁRAJUČE KRAJINNÝ OBRAZ SÍDLA KAMEŇOLOMY PRE RENATURÁCIU 	<ul style="list-style-type: none"> SKLÁDKA ODPADOV SKLÁDKA NA REKULTIVÁCIU PRIESTORY ZÁHRADKÁRSKÝCH OSÁD LESOPARK PAMIATKY ZAPÍSANÉ V ÚZPF SR PP Tisové skaly 	<ul style="list-style-type: none"> RÝCHLOSTNÁ KOMUNIKÁCIA ZBERNÉ KOMUNIKÁCIE OBSLUŽNÉ KOMUNIKÁCIE DOPLŇUJÚCE A OSTATNÉ KOMUNIKÁCIE
--	---	---	---	---	--

MODRA

**ZMENYIA DOPLNKY 1/2007 - ČISTOPIS
ÚZEMNÉHO PLÁNU SÍDELNÉHO ÚTVARU**

Mestské zastupiteľstvo Mesta Modra
schválilo ÚPD Modra uznesením
č. 17/06/0-3, zo dňa 6. júna 2007
V Modre dňa 29. 6. 2007
Prímärosť mesta Modra

Obstarávateľ:
MESTO MODRA

Dukelská 38
900 01 Modra



Spracovateľ:
**ING. KRUMPOLEC, ING. KRUMPOLCOVÁ
AŽ PROJEKT**
Toplianska 28, 821 07 Bratislava
azpro@netax.sk



Spracovateľ ÚPN SÚ Modra (1996):
**ING. ARCH. MARTA ŠÍMOVÁ
A KOLEKTÍV**

1:5 000
SEPTEMBER 2007





1B. KOMPLEXNÝ URBANISTICKÝ NÁVRH

<ul style="list-style-type: none"> ■■■■ HRANICA ZASTAVANÉHO ÚZEMIA - NÁVRH ■ PLOCHY BÝVANIA - NÍZKO A STREDNOPODLAŽNÁ ZÁSTAVBA - NÁVRH ■ PRIESTORY REKREÁCIE V KRAJINE - NÁVRH ■ ZÁHRADY A VINICE DOTVÁRAJUČE KAJINNÝ OBRAZ SÍDLA, NÁVRH 	<ul style="list-style-type: none"> ■ PLOCHY BÝVANIA - NÍZKO A STREDNOPODLAŽNÁ ZÁSTAVBA ■ PLOCHY BÝVANIA - VYSOKOPODLAŽNÁ ZÁSTAVBA ■ POLYFUNKČNÉ PLOCHY CENTRÁLNEJ MESTSKEJ ZÓNY ■ POLYFUNKČNÉ PLOCHY OSTATNÉ ■ VYBAVENOSTNÉ PLOCHY AREÁLOV ■ PLOCHY VÝROBY A TECHNICKEJ INFRAŠTRUKTÚRY ■ PLOCHY VÝROBY, DROBNÝCH VÝROB, VÝSKUMU 	<ul style="list-style-type: none"> ■ PLOCHY ŠPORTU ■ PRIESTORY REKREÁCIE V KRAJINE ■ PLOCHY ZMIEŠANÝCH REKREAČNÝCH AKTIVÍT ■ VODNÉ PLOCHY A TOKY ■ CINTORÍN ■ LESNÝ MASÍV ■ SPRIEVODNÁ LÍNOVÁ ZELENĀ KRAJINY 	<ul style="list-style-type: none"> ■ SÍDELNÁ PARKOVÁ A IZOLAČNÁ ZELENĀ ■ VINICE ■ LÚKY A PASIENKY ■ OSTATNÁ ZELENĀ ■ ORNÁ PŮDA ■ ZÁHRADY A VINICE DOTVÁRAJUČE KAJINNÝ OBRAZ SÍDLA ■ KAMEŇOLOMY PRE RENATURÁCIU 	<ul style="list-style-type: none"> ■ SKLÁDKA ODPADOV ■ SKLÁDKA NA REKULTIVÁCIU ■ PRIESTORY ZÁHRADKÁRSKÝCH OSÁD ■ LESOPARK ■ PAMIAHKY ZAPÍSANÉ V ÚZPF SR ■ PP Tisové skaly 	<ul style="list-style-type: none"> ■ RÝCHLOSTNÁ KOMUNIKÁCIA ■ ZBERNÉ KOMUNIKÁCIE ■ OBSLUŽNÉ KOMUNIKÁCIE ■ DOPLŇUJÚCE A OSTATNÉ KOMUNIKÁCIE ● CHVŮ Malé Krapaty ■ CHKO Malé Karpaty
--	--	---	---	---	--

MODRA

**ZMENY A DOPLNKY 1/2007 - ČISTOPIS
ÚZEMNÉHO PLÁNU SÍDELNÉHO ÚTVARU**

Mestské zastupiteľstvo Mesta Modra
schválilo ÚPD Modra uznesením
č. 17/06/07-3 zo dňa 14.06.2007
V Modre dňa 14.06.2007
Prímač Mesta Modra

Obstarávateľ:
MESTO MODRA

Dukelská 38
900 01 Modra



Spracovateľ:
**ING. KRUMPOLEC, ING. KRUMPOLCOVÁ
AŽ PROJEKT**
Toplianska 28, 821 07 Bratislava
azpro@netax.sk



Spracovateľ ÚPN SÚ Modra (1996):
**ING. ARCH. MARTA ŠÍMOVÁ
A KOLEKTÍV**

1:5 000
SEPTEMBER 2007





2A. VYHODNOTENIE POŽIADAVIEK NA ODŇATIE POĽNOHOSPODÁRSKEJ PÔDY

- LOKALITA ODŇATIA POĽNOHOSPODÁRSKEJ PÔDY - NÁVRH
- LOKALITA ODŇATIA POĽNOHOSPODÁRSKEJ PÔDY V ZMYSLE ÚPN SÚ
- LOKALITA ODŇATIA POĽNOHOSPODÁRSKEJ PÔDY - ZMENY A DOPLNKY ÚPN SÚ 2005
- LOKALITA ODŇATIA POĽNOHOSPODÁRSKEJ PÔDY V ZMYSLE ÚPN-Z HARMÓNIA
- HRANICA ZASTAVANÉHO ÚZEMIA K 1.1.1990
- HRANICA ZASTAVANÉHO ÚZEMIA - NÁVRH
- HRANICA BPEJ
- 151.01SKUPINA BPEJ



MODRA

**ZMENY A DOPLNKY 1/2007 - ČISTOPIS
ÚZEMNÉHO PLÁNU SÍDELNÉHO ÚTVARU**



Obstarávateľ:
MESTO MODRA

Dukelská 38
900 01 Modra



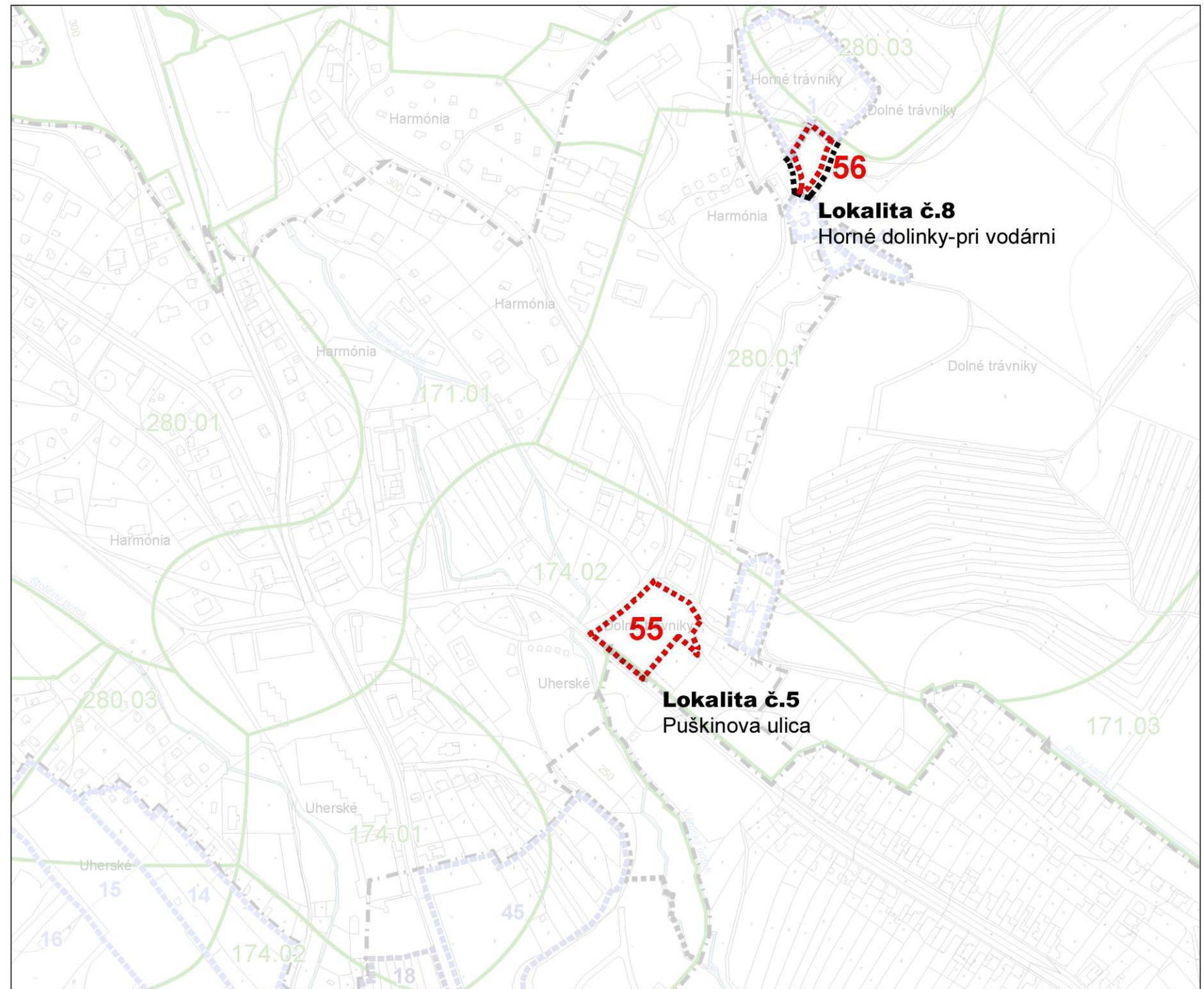
Spracovateľ:
**ING. KRUMPOLEC, ING. KRUMPOLCOVÁ
AŽ PROJEKT**
Toplianska 28, 821 07 Bratislava
azpro@netax.sk



Spracovateľ ÚPN SÚ Modra (1996):
**ING. ARCH. MARTA ŠIMOVÁ
A KOLEKTÍV**

1:5 000
SEPTEMBER 2007





2B. VYHODNOTENIE POŽIADAVIEK NA ODŇATIE POĽNOHOSPODÁRSKEJ PÔDY

- HRANICA ZASTAVANÉHO ÚZEMIA
- LOKALITA ODŇATIA POĽNOHOSPODÁRSKEJ PÔDY - NÁVRH
- HRANICA ZASTAVANÉHO ÚZEMIA - NAVRH
- HRANICA BPEJ
- 151.01 SKUPINA BPEJ
- LOKALITA ODŇATIA POĽNOHOSPODÁRSKEJ PÔDY V ZMYSLE ÚPN SÚ
- LOKALITA ODŇATIA POĽNOHOSPODÁRSKEJ PÔDY - ZMENY A DOPLNKY ÚPN SÚ 2005
- LOKALITA ODŇATIA POĽNOHOSPODÁRSKEJ PÔDY V ZMYSLE ÚPN-Z HARMÓNIA

MODRA
ZMENY A DOPLNKY 1/2007 - ČISTOPIS
ÚZEMNÉHO PLÁNU SÍDELNÉHO ÚTVARU

Mestské zastupiteľstvo Mesta Modra
 schválilo ÚPD Modra uznesením
 č. 17/02/B-3 zo dňa 12.12.2007
 V Modre dňa 12.12.2007
 Pomocník starostu Modry

Obstarávateľ:
MESTO MODRA
 Dukelská 38
 900 01 Modra

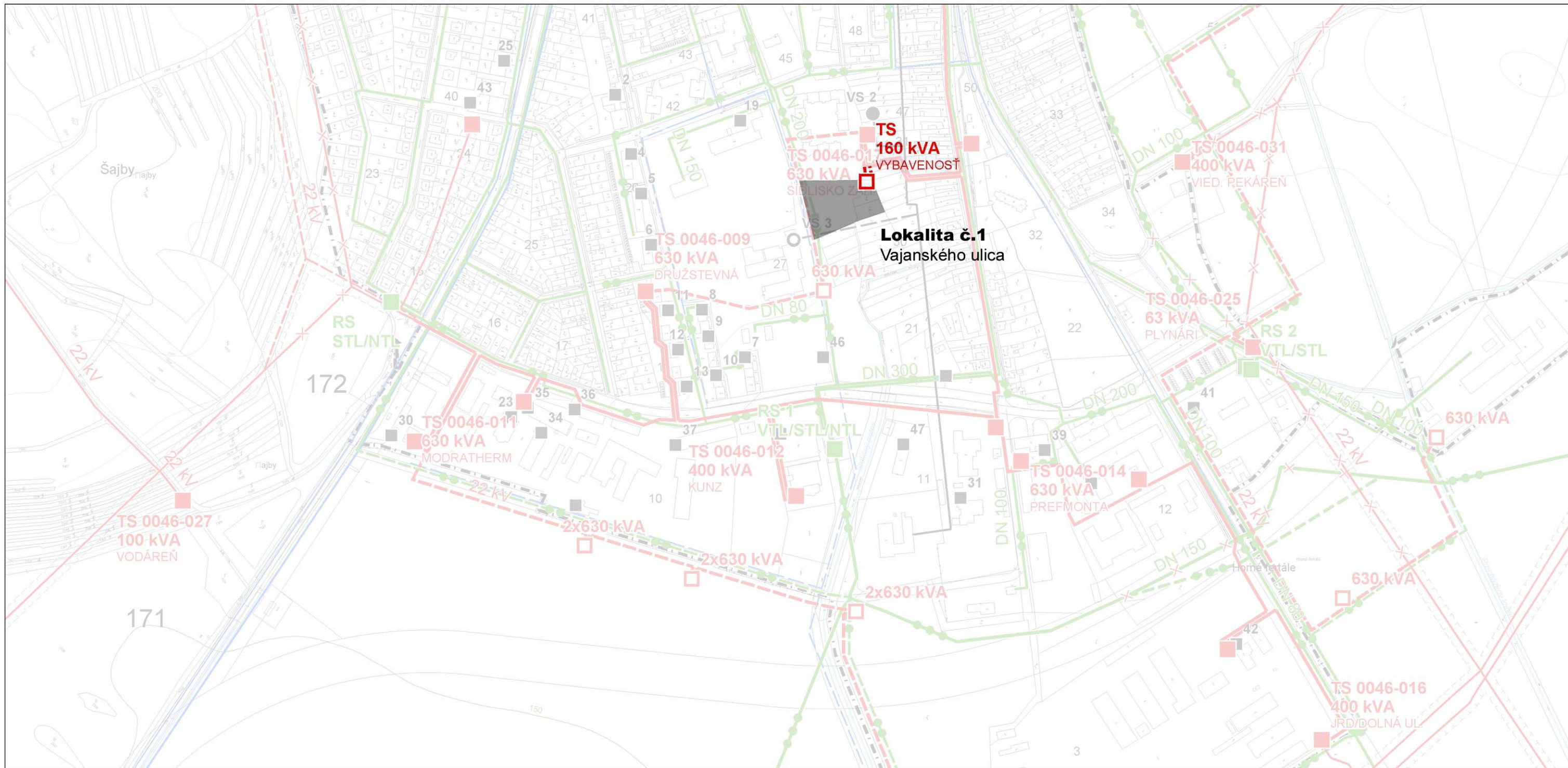


Spracovateľ:
ING. KRUMPOLEC, ING. KRUMPOLCOVÁ
AŽ PROJEKT
 Toplianska 28, 821 07 Bratislava
 azpro@netax.sk



Spracovateľ ÚPN SÚ Modra (1996):
ING. ARCH. MARTA ŠÍMOVÁ
A KOLEKTÍV
 1:5 000
 SEPTEMBER 2007





3A. NÁVRH ENERGETICKÝCH A TELEKOMUNIKAČNÝCH ZARIADENÍ

- | | | | | | |
|---|--|--|--|--|--|
| <ul style="list-style-type: none"> ■ PLOCHA ZASTAVANÉHO ÚZEMIA, NÁVRH — HRANICA ZASTAVANÉHO ÚZEMIA K 1. 1. 1990 □ TRAFOSTANICA - NÁVRH — VN 22 KV - KÁBEL - NÁVRH | <ul style="list-style-type: none"> — VN 110 KV — VN 22 KV - VZDUCH - STAV — VN 22 KV - VZDUCH - NÁVRH — VN 22 KV - VZDUCH - NA ZRUŠENIE — VN 22 KV - KÁBEL - STAV — VN 22 KV - KÁBEL - NÁVRH | <ul style="list-style-type: none"> ■ TRAFOSTANICA - STAV ■ TRAFOSTANICA - VÝMENA □ TRAFOSTANICA - NÁVRH — VTL - STAV — VTL - NÁVRH — VTL - NA ZRUŠENIE — STL - STAV | <ul style="list-style-type: none"> — STL - NÁVRH — STL - NA ZRUŠENIE — NTL - STAV — NTL - NÁVRH ■ REGULAČNÁ STANICA | <ul style="list-style-type: none"> — HORÚCOVOD - STAV — HORÚCOVOD - NÁVRH — DIAĽKOVÝ A OPTICKÝ TELEFÓNNY KÁBEL — MTZ KÁBEL - STAV — MTZ KÁBEL - NÁVRH | <ul style="list-style-type: none"> ■ TEPELNÝ ZDROJ ● VÝMENNÍKOVÁ STANICA HV/TP - STAV ○ VÝMENNÍKOVÁ STANICA HV/TP - NÁVRH — OCHRANNÉ PÁSMA VŠETKÝCH DRUHOV |
|---|--|--|--|--|--|



MODRA

ZMENYIA DOPLNKY 1/2007 - ČISTOPIS
 ÚZEMNÝ PLÁN SÍDELNÉHO ÚTVARU



Obstarávateľ:
MESTO MODRA

Dukelská 38
 900 01 Modra



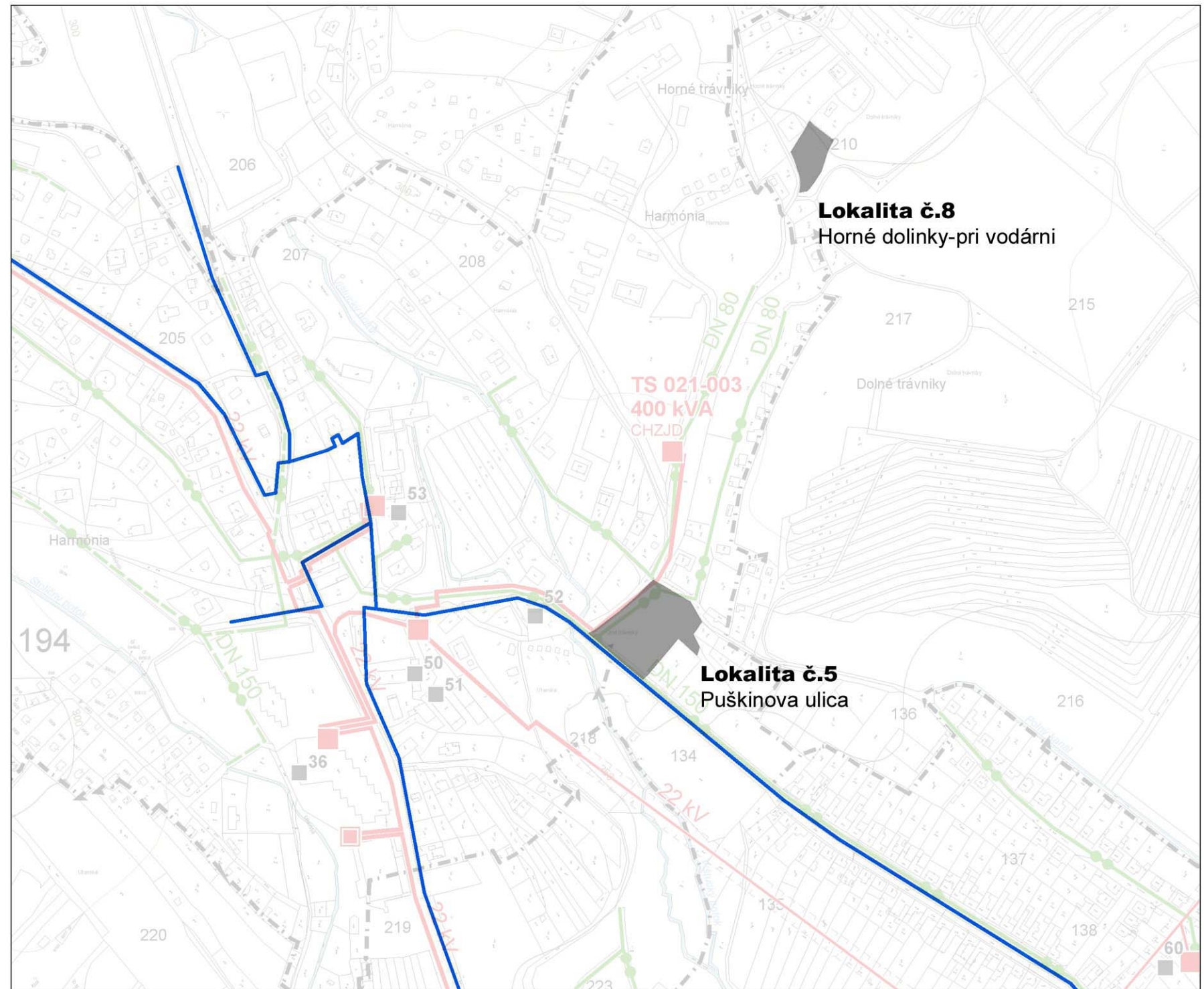
Spracovateľ:
**ING. KRUMPOLEC, ING. KRUMPOLCOVÁ
 AŽ PROJEKT**
 Toplianska 28, 821 07 Bratislava
 azpro@netax.sk



Spracovateľ ÚPN SÚ Modra (1996):
 ING. ARCH. MARTA ŠÍMOVÁ
 A KOLEKTÍV

1:55 000
 SEPTEMBER 2007





3B. NÁVRH ENERGETICKÝCH A TELEKOMUNIKAČNÝCH ZARIADENÍ

- | | | | | | |
|--|--|---|--|--|--|
| <ul style="list-style-type: none"> ■ PLOCHA ZASTAVANÉHO ÚZEMIA, NÁVRH --- HRANICA ZASTAVANÉHO ÚZEMIA K 1. 1. 1990 — MTZ KÁBEL, STAV | <ul style="list-style-type: none"> — VN 110 KV — VN 22 KV - VZDUCH - STAV — VN 22 KV - VZDUCH - NÁVRH — VN 22 KV - VZDUCH - NA ZRUŠENIE — VN 22 KV - KÁBEL - STAV — VN 22 KV - KÁBEL - NÁVRH | <ul style="list-style-type: none"> ■ TRAFOSTANICA - STAV ■ TRAFOSTANICA - VÝMENA □ TRAFOSTANICA - NÁVRH ● VTL - STAV ● VTL - NÁVRH × VTL - NA ZRUŠENIE ● VTL - NA ZRUŠENIE ● STL - STAV | <ul style="list-style-type: none"> ● STL - NÁVRH × STL - NA ZRUŠENIE — NTL - STAV — NTL - NÁVRH ■ REGULAČNÁ STANICA | <ul style="list-style-type: none"> — HORÚCOVOD - STAV --- HORÚCOVOD - NÁVRH — DIAĽKOVÝ A OPTICKÝ TELEFÓNNY KÁBEL — MTZ KÁBEL - STAV --- MTZ KÁBEL - NÁVRH | <ul style="list-style-type: none"> ■ TEPELNÝ ZDROJ ● VÝMENNÍKOVÁ STANICA HV/TP - STAV ○ VÝMENNÍKOVÁ STANICA HV/TP - NÁVRH --- OCHRANNÉ PÁSMA VŠETKÝCH DRUHOV |
|--|--|---|--|--|--|



MODRA

ZMENY A DOPLNKY 1/2007 - ČISTOPIS
 ÚZEMNÝ PLÁN SÍDELNÉHO ÚTVARU

Mestské zastupiteľstvo Mesta Modra
 schválilo UPD Modra uznesením
 č. 17/02/B-3 zo dňa 12.12.2007
 V Modre dňa 12.12.2007
 Pomáča Mesta Modra

Obstarávateľ:
MESTO MODRA

Dukelská 38
 900 01 Modra



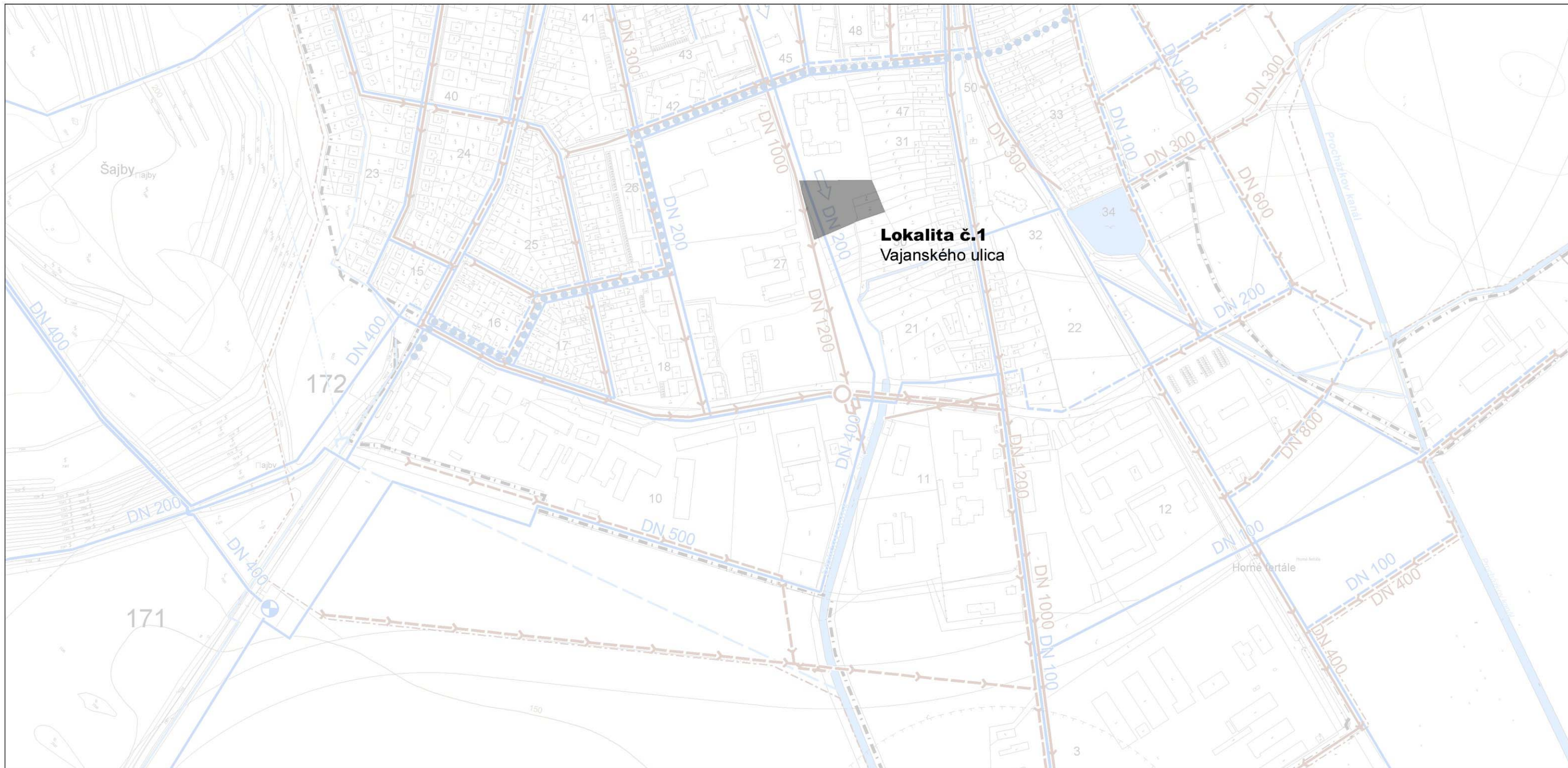
Spracovateľ:
**ING. KRUMPOLEC, ING. KRUMPOLCOVÁ
 AŽ PROJEKT**
 Toplianska 28, 821 07 Bratislava
 azpro@netax.sk



Spracovateľ ÚPN SÚ Modra (1996):
**ING. ARCH. MARTA ŠÍMOVÁ
 A KOLEKTÍV**

1:5 000
 SEPTEMBER 2007





4A. NÁVRH VODOHOSPODÁRSKÝCH ZARIADENÍ

- | | | | |
|--|---|---|--|
| <ul style="list-style-type: none"> --- HRANICA ZASTAVANÉHO ÚZEMIA K 1.1.1990 ■ PLOCHA ZASTAVANÉHO ÚZEMIA, NÁVRH ■ VODNÉ PLOCHY A TOKY — VODNÝ TOK POVRCHOVÝ — VODNÝ TOK PODPOVRCHOVÝ → ZÁCHYTNÁ PRIEKOPA - STAV → ZÁCHYTNÁ PRIEKOPA - NÁVRH | <ul style="list-style-type: none"> ● VODNÝ ZDROJ, STAV ▲ VODOJEM - NÁVRH ▲ VODOJEM - STAV ⊕ ČERPACIA STANICA - STAV ⊕ ČERPACIA STANICA - NÁVRH | <ul style="list-style-type: none"> → JEDNOTNÁ KANALIZÁCIA - STAV → JEDNOTNÁ KANALIZÁCIA - NÁVRH → SPLAŠKOVÁ KANALIZÁCIA - STAV → SPLAŠKOVÁ KANALIZÁCIA - NÁVRH → VÝTLAČNÉ POTRUBIE - STAV → VÝTLAČNÉ POTRUBIE - NÁVRH | <ul style="list-style-type: none"> ●●● HRANICA PHO VODNÉHO ZDROJA ●●● HRANICA TLAKOVÉHO PÁSMA --- OCHRANNÉ PÁSMA ČOV --- POVODIE JEDNOT. STOKOVEJ SIETE ⇒ SMERY PRÚDENIA PODZEMNÝCH VÔD |
|--|---|---|--|



MODRA

**ZMENYIA DOPLNKY 1/2007 - ČISTOPIS
ÚZEMNÝ PLÁN SÍDELNÉHO ÚTVARU**

Mestské zastupiteľstvo Mesta Modra
schválilo UPD Modra uznesením
č. 17/02/07-3 zo dňa 12.12.2007
V Modre dňa 30.9.2007
Pomáča Mesta Modra

Obstarávateľ:
MESTO MODRA

Dukelská 38
900 01 Modra



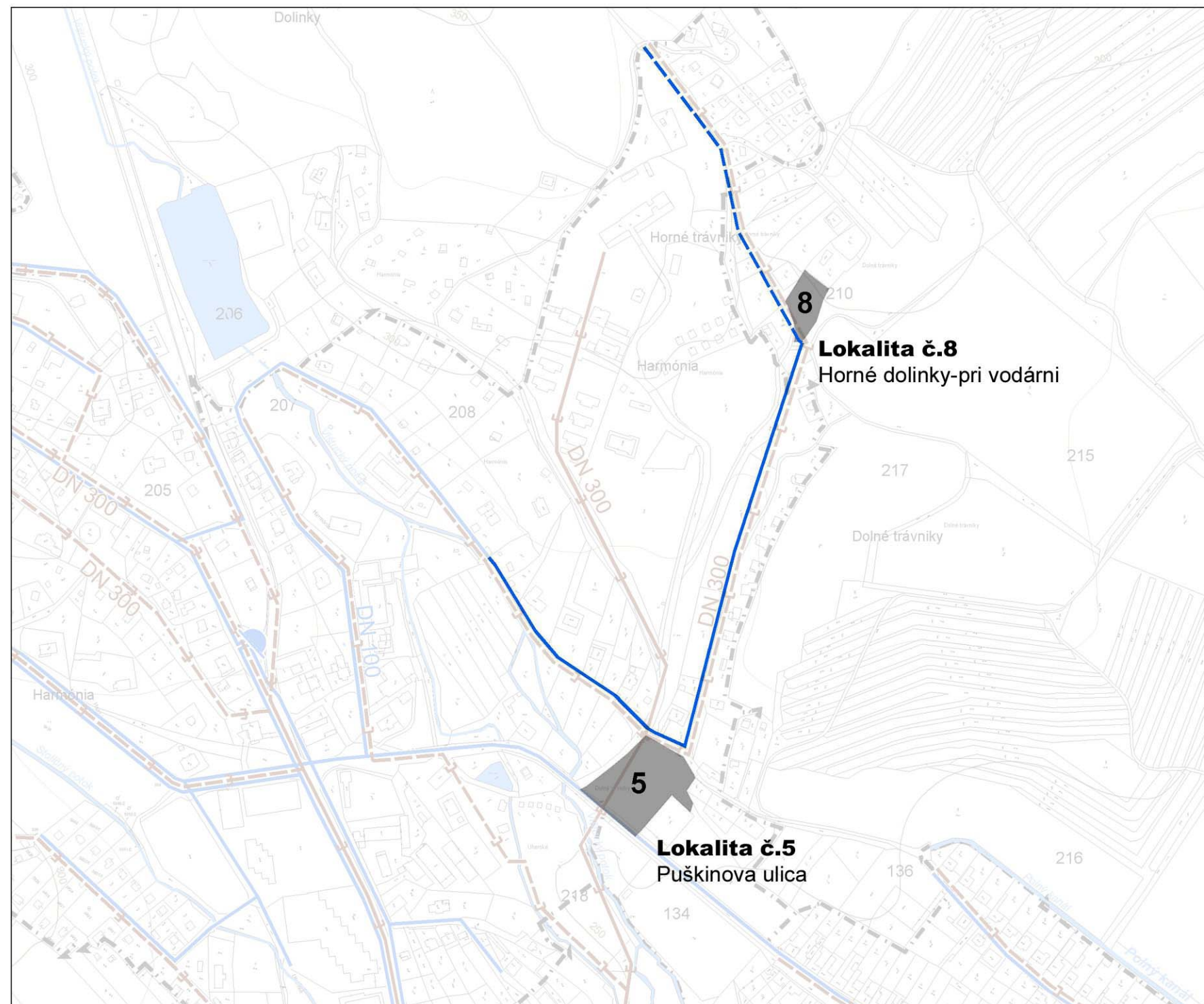
Spracovateľ:
**ING. KRUMPOLEC, ING. KRUMPOLCOVÁ
AŽ PROJEKT**
Toplianska 28, 821 07 Bratislava
azpro@netax.sk



Spracovateľ ÚPN SÚ Modra (1996):
**ING. ARCH. MARTA ŠÍMOVÁ
A KOLEKTÍV**

1:5 000
SEPTEMBER 2007





4B. NÁVRH VODOHOSPODÁRSKÝCH ZARIADENÍ

- HRANICA ZASTAVANÉHO ÚZEMIA K 1.1.1990
- PLOCHA ZASTAVANÉHO ÚZEMIA, NÁVRH
- VODNÉ PLOCHY A TOKY
- VODOVOD - NÁVRH
- VODOVOD - STAV
- VODNÝ TOK PODPOVRCHOVÝ
- ZÁCHYTNÁ PRIEKOPA - STAV
- ZÁCHYTNÁ PRIEKOPA - NÁVRH

- VODNÝ ZDROJ, STAV
- VODOJEM - NÁVRH
- VODOJEM - STAV
- ČERPACIA STANICA - STAV
- ČERPACIA STANICA - NÁVRH

- JEDNOTNÁ KANALIZÁCIA - STAV
- JEDNOTNÁ KANALIZÁCIA - NÁVRH
- SPLAŠKOVÁ KANALIZÁCIA - STAV
- SPLAŠKOVÁ KANALIZÁCIA - NÁVRH
- VÝTLAČNÉ POTRUBIE - STAV
- VÝTLAČNÉ POTRUBIE - NÁVRH

- HRANICA PHO VODNÉHO ZDROJA
- HRANICA TLAKOVÉHO PÁSMA
- OCHRANNÉ PÁSMA ČOV
- POVODIE JEDNOT. STOKOVEJ SIETE
- ⇒ SMERY PRÚDENIA PODZEMNÝCH VÔD

 **MODRA**

**ZMENYIA DOPLNKY 1/2007 - ČISTOPIS
ÚZEMNÝ PLÁN SÍDELNÉHO ÚTVARU**

Mestské zastupiteľstvo Mesta Modra
schválilo UPD Modra uznesením
č. 17/02/B-3 zo dňa 12.12.2007
V Modre dňa 30.9.2007
Pomáča Mesta Modra

Obstarávateľ:
MESTO MODRA

Dukelská 38
900 01 Modra



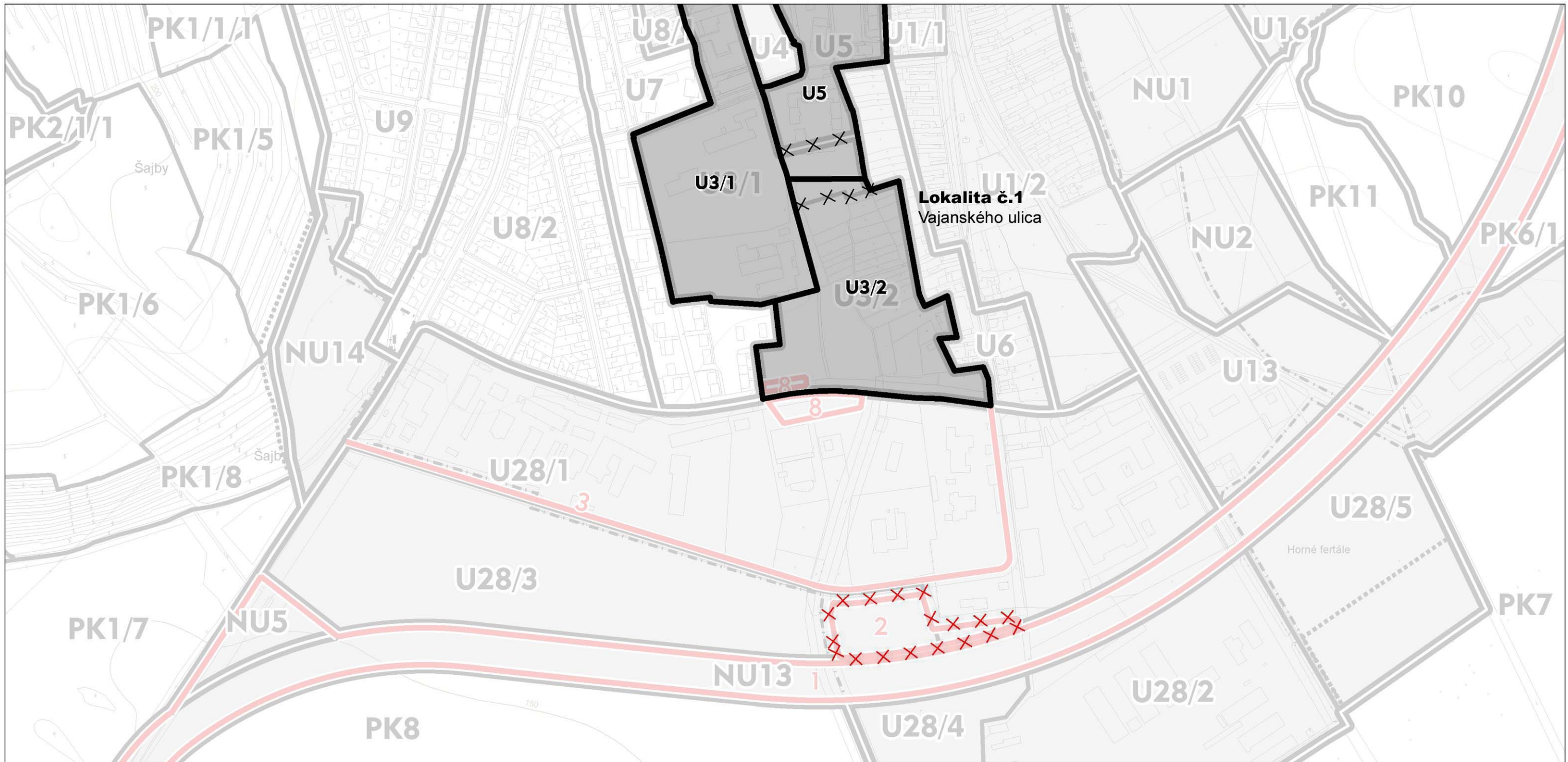
Spracovateľ:
**ING. KRUMPOLEC, ING. KRUMPOLCOVÁ
AŽ PROJEKT**
Toplianska 28, 821 07 Bratislava
azpro@netax.sk



Spracovateľ ÚPN SÚ Modra (1996):
**ING. ARCH. MARTA ŠÍMOVÁ
A KOLEKTÍV**

1:5 000
SEPTEMBER 2007





5A. NÁVRH REGULÁCIE ÚZEMNÉHO ROZVOJA

- HRANICA KATASTRA
 - REGULAČNÁ ZÓNA / BLOK
 - REGULAČNÁ ZÓNA / BLOK
 - ÚZEMIE POTREBNÉ RIEŠIŤ ÚPN-Z (RESP. UŠ)
 - ÚZEMIE POTREBNÉ RIEŠIŤ ÚPN-Z (RESP. UŠ)
 - ✕ ZRUŠENIE HRANICE REGULÁCNEJ ZÓNY
 - ✕ ZRUŠENIE VEREJNOPROSPEŠNEJ STAVBY - AUTOBUSOVÝ TERMINÁL SAD
- REGULAČNÁ ZÓNA
- U – SÚČASNÉ URBANIZOVANÉ ZÓNY - SÍDELNÉ FUNKCIE
 - R – SÚČASNÉ URBANIZOVANÉ ZÓNY - REKREAČNÉ FUNKCIE A CESTOVNÝ RUCH
 - NU – ZÓNY NAVRHNUTÉ NA URBANIZOVANIE
 - PK, LK – ZÓNY VOľNEJ KRAJINY

- REGULAČNÝ BLOK
- A – ÚZEMIA PRE POBYTOVÚ REKREAČIU AREÁLOVÉHO TYPU
 - B – ÚZEMIA PRE POBYTOVÚ REKREAČIU RODÍN
 - C – ÚZEMIA PRE ŠPORTOVÚ VYBAVENOSŤ
 - D – ÚZEMIA PRE POBYTOVÚ RODINNÚ REKREAČIU V LESNEJ KRAJINE
 - E – AREÁLY ŠPECIFICKÉHO CHARAKTERU
 - F – ÚZEMIA PŮVODNÝCH USADLOSŤÍ
 - G – ODDYCHOVO – POBYTOVÉ LÚKY
 - H – LESNÁ KRAJINA
 - I – CINTORÍN

VEREJNOPROSPEŠNÉ STAVBY

- 1 – CESTNÝ OBCHVAT MESTA (CESTA II/502)
- 2 – AUTOBUSOVÝ TERMINÁL SAD
- 3 – MIESTNA OBSLUŽNÁ KOMUNIKÁCIA S VEDENÍM TECHNICKEJ INFRAŠTRUKTÚRY
- 4 – CINTORÍN
- 5 – MIESTNA OBSLUŽNÁ KOMUNIKÁCIA S VEDENÍM TECHNICKEJ INFRAŠTRUKTÚRY
- 7 – MIESTNA OBSLUŽNÁ KOMUNIKÁCIA S VEDENÍM TECHNICKEJ INFRAŠTRUKTÚRY
- 8 – AUTOBUSOVÁ STANICA SAD
- 9 – RIADENÁ SKLÁDKA ODPADOV
- 10 – ČISTIAREN ODPADOVÝCH VŮD
- 11 – ODKANALIZOVANIE MALOKARPÁTSKEHO REGIÓNU - VČS ODPADOVÝCH VŮD A VÝTLAČNÉ POTRUBIE
- 12 – STOLIČNÝ POTOK - OPATRENIA PRE ZABEZPEČENIE PRIETOKNOSTI TOKU
- 13 – KAMENNÝ POTOK - OPATRENIA PRE ZABEZPEČENIE PRIETOKNOSTI TOKU
- 14 – ODKANALIZOVANIE MALOKARPÁTSKEHO REGIÓNU - ČS ODPADOVÝCH VŮD
- 15 – HLAVNÉ KANALIZAČNÉ POTRUBIE - OKRUŽNÁ ULICA, HARMÓNIA
- 16 – HLAVNÉ KANALIZAČNÉ POTRUBIE - PIESOK
- 17 – HLAVNÉ VOĎODOVODNÉ POTRUBIE VRÁTANE ZARIADENÍ - PIESOK
- 18 - VODOVODNÉ POTRUBIE



MODRA

ZMENYIA DOPLNKY 1/2007 - ČISTOPIS
 ÚZEMNÉHO PLÁNU SÍDELNÉHO ÚTVARU



Obstarávateľ:
MESTO MODRA

Dukelská 38
 900 01 Modra

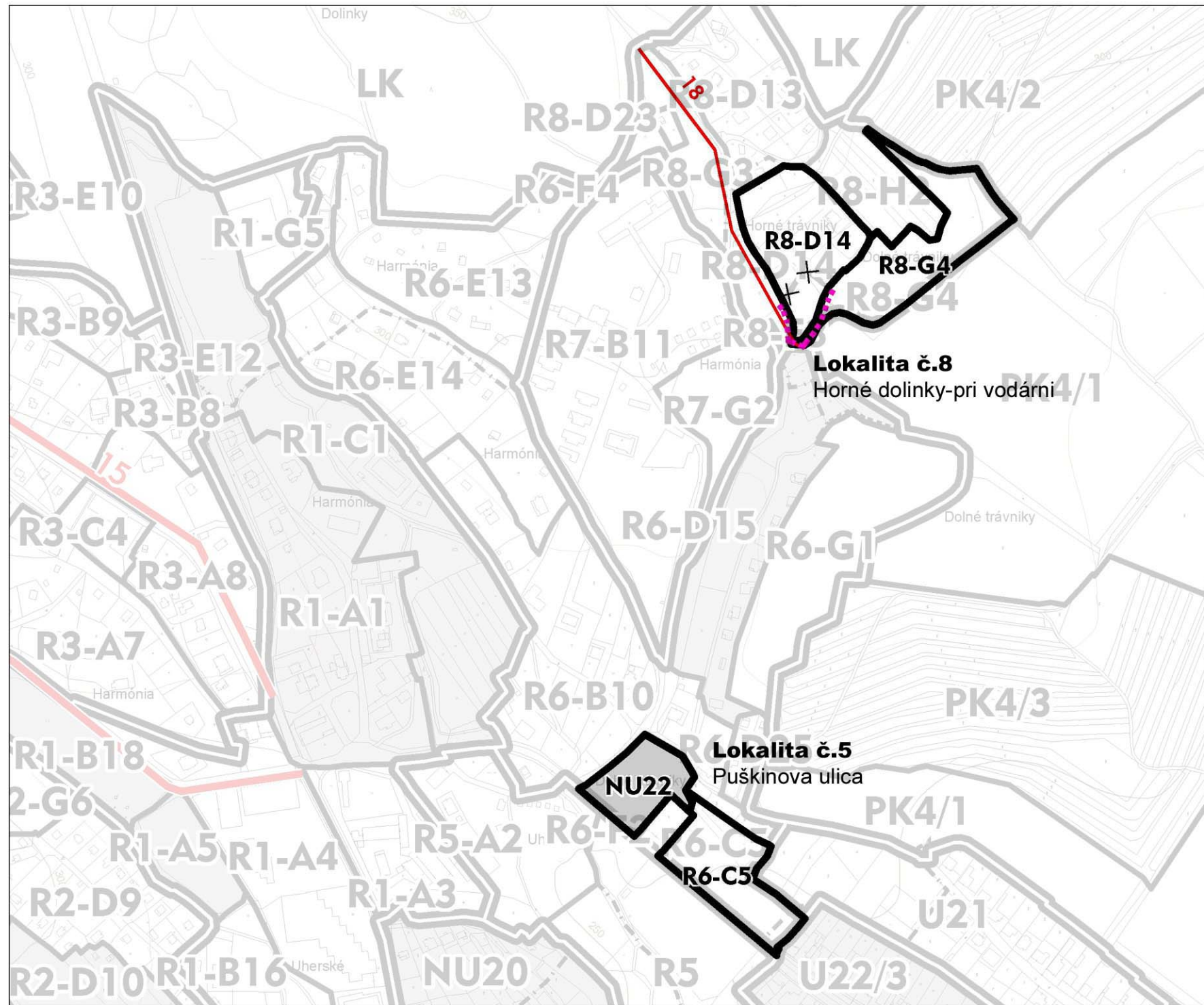
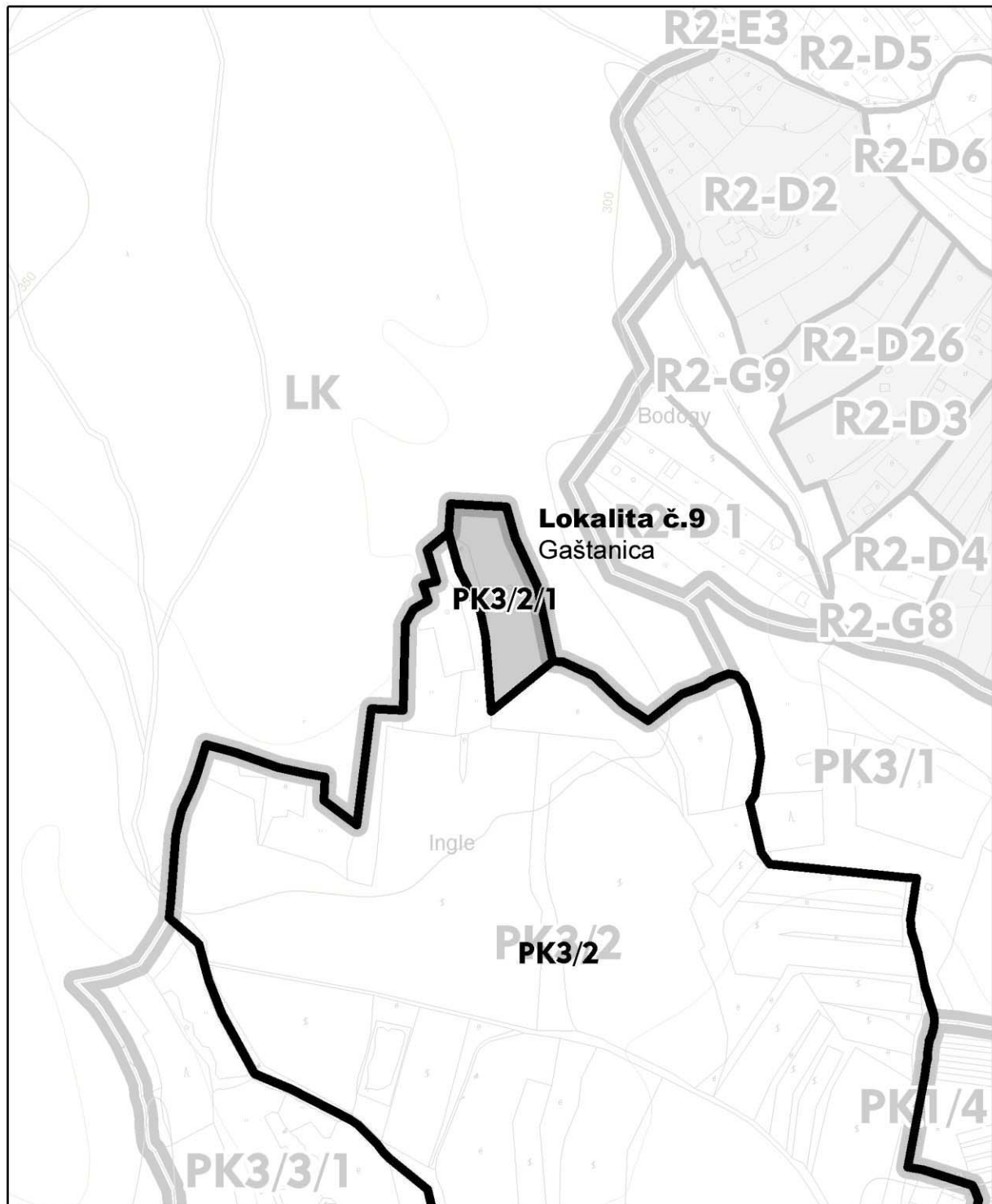


Spracovateľ:
**ING. KRUMPOLEC, ING. KRUMPOLCOVÁ
 AŽ PROJEKT**
 Toplianska 28, 821 07 Bratislava
 azpro@netax.sk

Spracovateľ ÚPN SÚ Modra (1996):
 ING. ARCH. MARTA ŠÍMOVÁ
 A KOLEKTÍV

1:5 000
 SEPTEMBER 2007





5B. NÁVRH REGULÁCIE ÚZEMNÉHO ROZVOJA

- HRANICA KATASTRA
- REGULAČNÁ ZÓNA
- REGULAČNÁ ZÓNA / BLOK
- HRANICA ZASTAVANÉHO ÚZEMIA - NÁVRH
- REGULAČNÁ ZÓNA / BLOK
- REGULAČNÁ ZÓNA / BLOK
- ÚZEMIE POTREBNÉ RIEŠIŤ ÚPN-Z (RESP. ÚS)
- VEREJNOPROSEPEŠNÉ STAVBY - NÁVRH
- ZRUŠENIE HRANICE REGULÁCNEJ ZÓNY
- U - SÚČASNÉ URBANIZOVANÉ ZÓNY - SÍDELNÉ FUNKCIE
- R - SÚČASNÉ URBANIZOVANÉ ZÓNY - REKREAČNÉ FUNKCIE A CESTOVNÝ RUCH
- NU - ZÓNY NAVRHNUTÉ NA URBANIZOVANIE
- PK, LK - ZÓNY VOLNEJ KRAJINY

- REGULAČNÝ BLOK
- A - ÚZEMIA PRE POBYTOVÚ REKREAČIU AREÁLOVÉHO TYPU
 - B - ÚZEMIA PRE POBYTOVÚ REKREAČIU RODÍN
 - C - ÚZEMIA PRE ŠPORTOVÚ VYBAVENOSŤ
 - D - ÚZEMIA PRE POBYTOVÚ RODINNÚ REKREAČIU V LESNEJ KRAJINE
 - E - AREÁLY ŠPECIFICKÉHO CHARAKTERU
 - F - ÚZEMIA PŮVODNÝCH USADLOSTÍ
 - G - ODDYCHOVO - POBYTOVÉ LÚKY
 - H - LESNÁ KRAJINA
 - I - CINTORÍN

- VEREJNOPROSEPEŠNÉ STAVBY
- 1 - CESTNÝ OBCHVAT NESTA (CESTA II/502)
 - 2 - AUTOBUSOVÝ TERMINÁL SAD
 - 3 - MIESTNA OBSLUŽNÁ KOMUNIKÁCIA S VEDENÍM TECHNICKEJ INFRAŠTRUKTÚRY
 - 4 - CINTORÍN
 - 5 - MIESTNA OBSLUŽNÁ KOMUNIKÁCIA S VEDENÍM TECHNICKEJ INFRAŠTRUKTÚRY
 - 7 - MIESTNA OBSLUŽNÁ KOMUNIKÁCIA S VEDENÍM TECHNICKEJ INFRAŠTRUKTÚRY
 - 8 - AUTOBUSOVÁ STANICA SAD
 - 9 - RIADENÁ SKLÁDKA ODPADOV
 - 10 - ČISTIAREN ODPADOVÝCH VÔD
 - 11 - ODKANALIZOVANIE MALOKARPÁTSKEHO REGIÓNU - VČS ODPADOVÝCH VÔD A VYTLAČNÉ POTRUBIE
 - 12 - STOLIČNÝ POTOK - OPATRENIA PRE ZABEZPEČENIE PRIETOČNOSTI TOKU
 - 13 - KAMENNÝ POTOK - OPATRENIA PRE ZABEZPEČENIE PRIETOČNOSTI TOKU
 - 14 - ODKANALIZOVANIE MALOKARPÁTSKEHO REGIÓNU - ČS ODPADOVÝCH VÔD
 - 15 - HLAVNÉ KANALIZAČNÉ POTRUBIE - OKRUŽNÁ ULICA, HARMÓNIA
 - 16 - HLAVNÉ KANALIZAČNÉ POTRUBIE - PIESOK
 - 17 - HLAVNÉ VOĽODOVNÉ POTRUBIE VRÁTANE ZARIADENÍ - PIESOK
 - 18 - VODOVODNÉ POTRUBIE

MODRA

ZMENYIA DOPLNKY 1/2007 - ČISTOPIS ÚZEMNÝ PLÁN SÍDELNÉHO ÚTVARU

Mestské zastupiteľstvo Mesta Modra
schválilo ÚPD Modra uznesením
č. 12/06/03-3 zo dňa 12.12.2006
V Modre dňa 3.9.2007
Príjímajú: Mesto Modra

Obstarávateľ:
MESTO MODRA

Dukelská 38
900 01 Modra



Spracovateľ:
**ING. KRUMPOLEC, ING. KRUMPOLCOVÁ
AŽ PROJEKT**
Toplianska 28, 821 07 Bratislava
azpro@netax.sk



Spracovateľ ÚPN SÚ Modra (1996):
**ING. ARCH. MARTA ŠÍMOVÁ
A KOLEKTÍV**
1:5 000
SEPTEMBER 2007

